

**UCHWAŁA NR XLIV/210/2010**  
**RADY MIEJSKIEJ W LUBIENIU KUJAWSKIM**  
z dnia 27 września 2010 r.

**w sprawie odstąpienia od sporządzenia miejscowego planu zagospodarowania przestrzennego dla obszaru wsi Szewo i Bilno, gmina Lubień Kujawski.**


Na podstawie art. 53 ust. 6 ustawy z dnia 4 lutego 1994 r. - Prawo geologiczne i górnicze (Dz. U. z 2005 r. Nr 228, poz. 1947, Dz. U. z 2006 r. Nr 133, poz. 934, Nr 170, poz. 1217, Nr 190, poz. 1399 i Nr 249, poz. 1834, z 2007 r. Nr 21, poz. 125 i Nr 82, poz. 556, z 2008 r. Nr 138, poz. 865, Nr 154, poz. 958, Nr 199, poz. 1227 i Nr 227, poz. 1505, z 2009 r. Nr 18, poz. 97 oraz z 2010 r. Nr 47, poz. 278 i Nr 76, poz. 489) uchwała się, co następuje:

§ 1. Odstępuje się od sporządzenia miejscowego planu zagospodarowania przestrzennego dla obszaru na terenie wsi Szewo i Bilno obejmującego nieruchomości oznaczone jako działki nr ew. 45, 46, 61, 64, 66, 68 i 70 obręb geodezyjny Szewo - Bilno wskazany na załączniku graficznym do niniejszej uchwały.

§ 2. Wykonanie uchwały powierza się Burmistrzowi Lubienia Kujawskiego.

§ 3. 1. Uchwała wchodzi w życie z dniem podjęcia.

2. Uchwała podlega podaniu do publicznej wiadomości poprzez ogłoszenie w Biuletynie Informacji Publicznej Urzędu Miejskiego w Lubieniu Kujawskim oraz w sposób zwyczajowo przyjęty na tablicy ogłoszeń.

Przewodniczący Rady  
  
mgr Janusz Złotowski

## U Z A S A D N I E N I E


W studium uwarunkowań i kierunków zagospodarowania przestrzennego miasta i gminy Lubień Kujawski uchwalonym Uchwałą Nr XXIX/157/2002 z dnia 21 lutego 2002r. obszar działek 45, 46, 61, 64, 66, 68 i 70 w obrębie wsi Szewo i Bilno zaznaczony jest z przeznaczeniem na cele rolnicze.

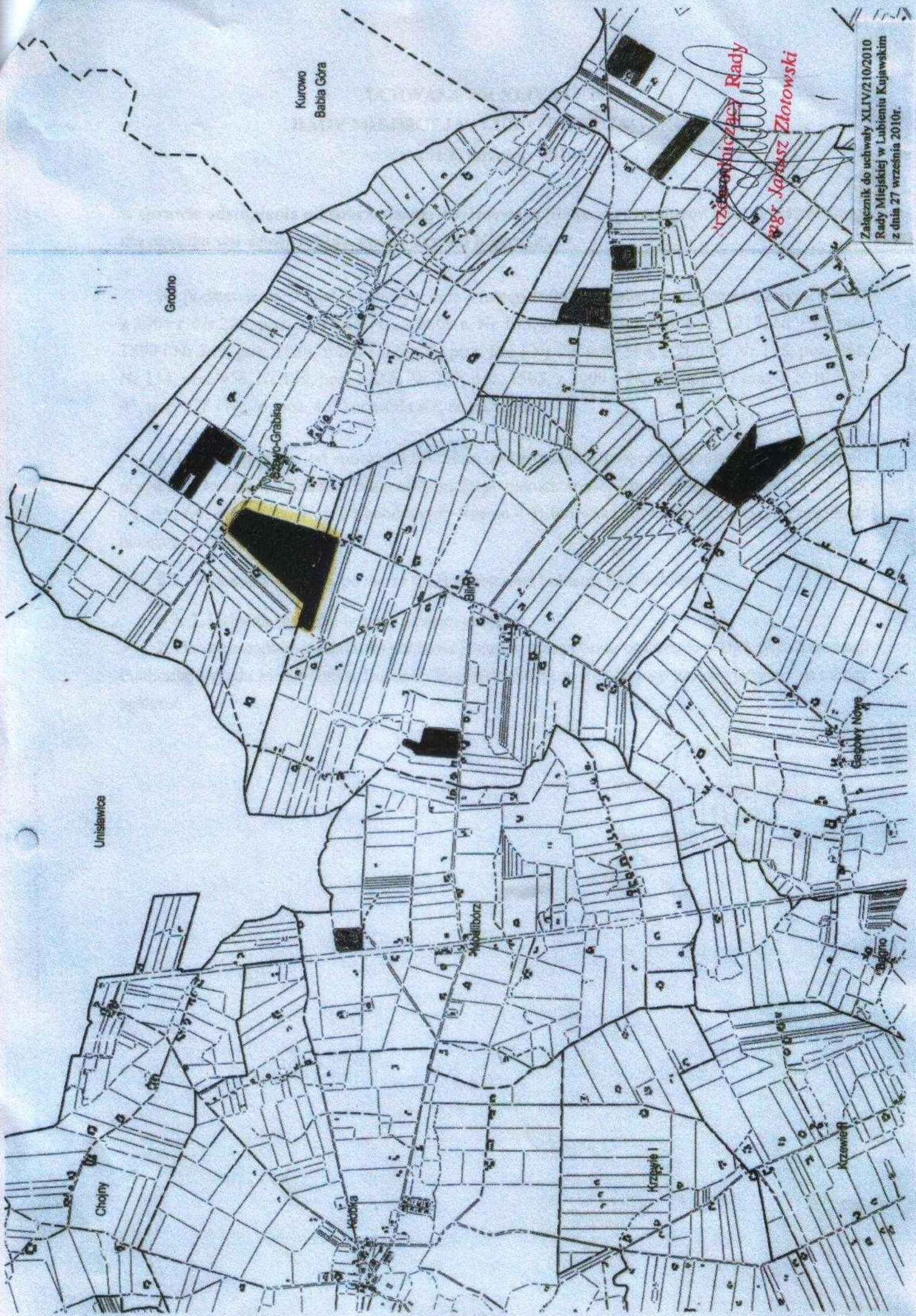
Na tym obszarze występują udokumentowane pokłady kopaliny pospolitej-piasku, które chce wydobywać firma Mat-Bud B. Piertas, E. Pietras, będąca stroną w postępowaniu o udzielenie koncesji w tym zakresie przez Marszałka Województwa Kujawsko –Pomorskiego.

Art. 53 ust. 1 ustawy z dnia 4 lutego 1994r. Prawo górnicze i geologiczne (Dz. U. z 2005r Nr 228, poz. 1947 z późn. zm.) stanowi, że dla terenu górniczego sporządza się miejscowy plan zagospodarowania przestrzennego. Jednakże ust. 6 tegoż artykułu przewiduje możliwość odstąpienia od sporządzenia planu zagospodarowania przestrzennego w przypadku gdy szkodliwe wpływy na środowisko będą nieznaczne. Mając na uwadze, że decyzja o uwarunkowaniach środowiskowych zgody na realizację w.w przedsięwzięcia (znak OŚ 7624-13/2009 z dnia 03.09.2010r. wydana przez Burmistrza Lubienia Kujawskiego) orzeka znikomy jej wpływ na środowisko zachodzą przesłanki do odstąpienia od sporządzenia planu zagospodarowania przestrzennego dla obszaru zaznaczonego na załączniku graficznym.

Odstąpienie od sporządzenia planu zagospodarowania przestrzennego wyrażane jest w formie uchwały podejmowanej przez organ stanowiący gminy.

Mając powyższe na uwadze wskazanym jest podjęcie przez Radę Miejską w Lubieniu Kujawskim uchwały w tym zakresie.

Przewodniczący Rady  
  
mgr Janusz Złotowski



Unisławica

Grodno

Kurowo  
Babia Córa

Grabisz

Birko

Apollinborz

Gospowy Nowe

Maguro

Krzewie

Krzewie I

Kobica

Chojry

*Przewodniczący Rady*  
*mgr Janusz Złotowski*

Załącznik do uchwały XLIV/210/2010  
Rady Miejskiej w Lubieniu Kujawskim  
z dnia 27 września 2010r.