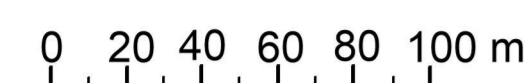


Gmina Lubień Kujawski

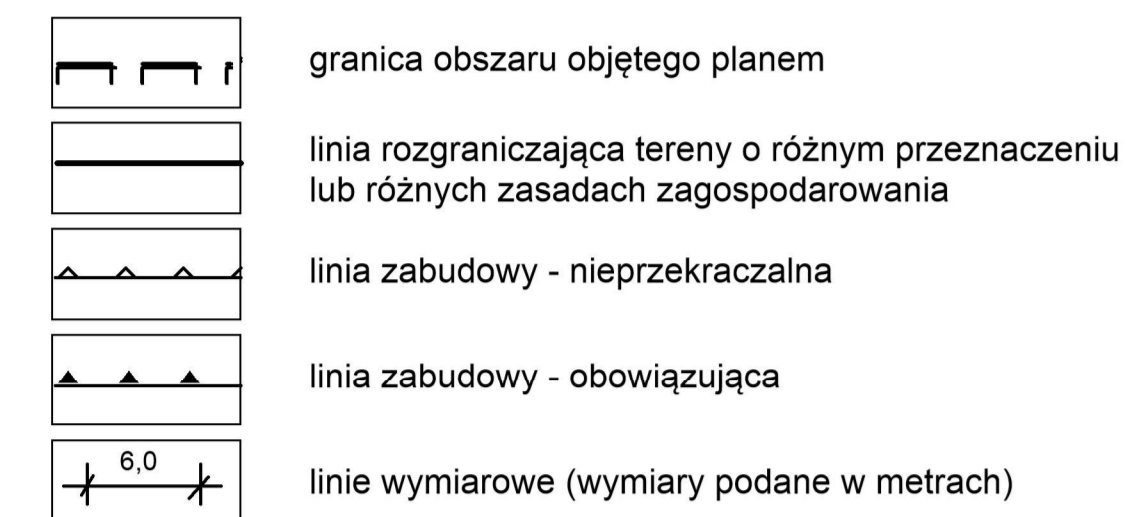
Miejscowy plan zagospodarowania przestrzennego dla obszaru położonego w obrębach ewidencyjnych Kaliska i miasto Lubień Kujawski (STREFA MIESZKALNO-PRZEMYSŁOWA)

Załącznik Nr 1
do UCHWAŁY NR XXIII/196/2021
RADY MIEJSKIEJ W LUBIENIU KUJAWSKIM
z dnia 22 lipca 2021 r.

skala 1 : 2 000



OZNACZENIA GRAFICZNE USTALEN PLANU

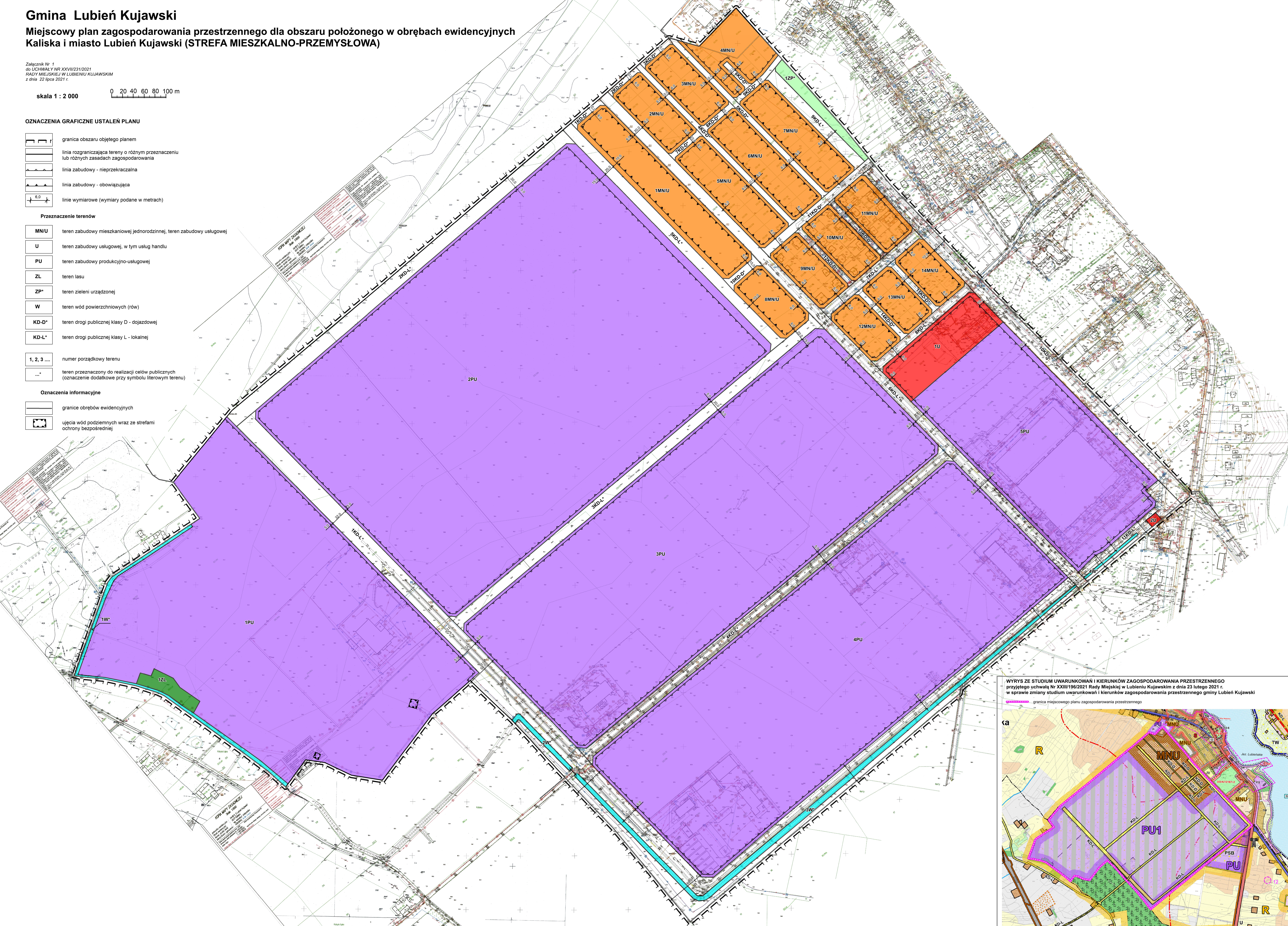
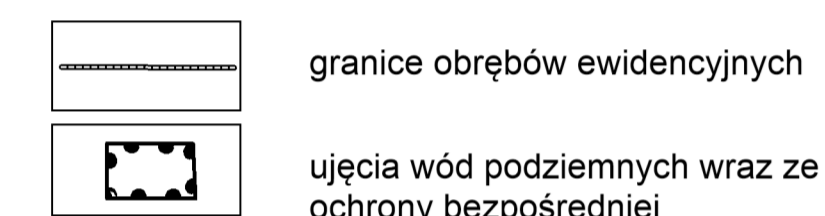


Przeznaczenie terenów

MN/U	teren zabudowy mieszkaniowej jednorodzinnej, teren zabudowy usługowej
U	teren zabudowy usługowej, w tym usług handlu
PU	teren zabudowy produkcyjno-usługowej
ZL	teren lasu
ZP*	teren zieleni urządzonej
W	teren wód powierzchniowych (rów)
KD-D*	teren drogi publicznej klasy D - dojazdowej
KD-L*	teren drogi publicznej klasy L - lokalnej

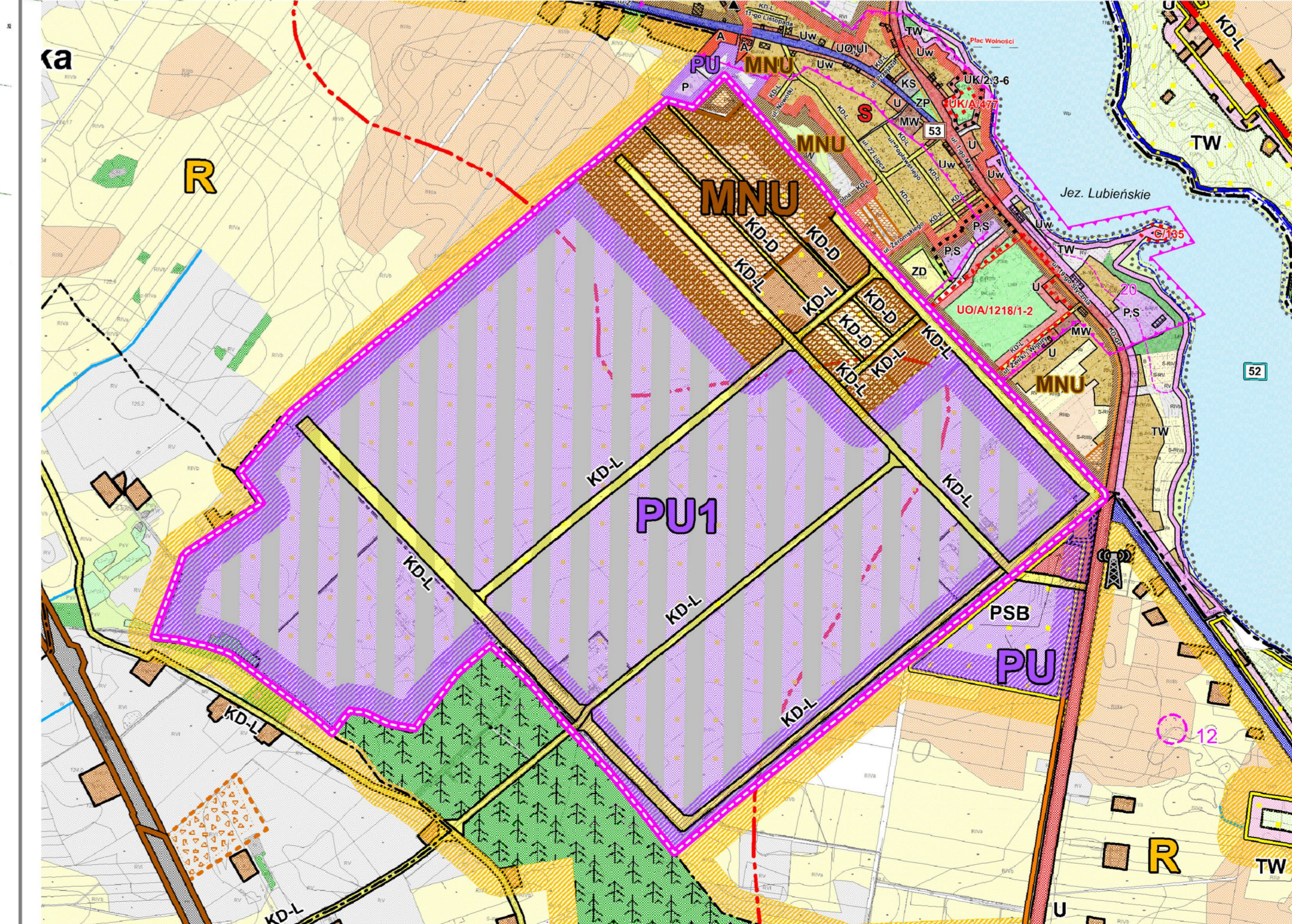
1, 2, 3, ...	numer porządkowy terenu
...	teren przeznaczony do realizacji celów publicznych (oznaczenie dodatkowe przy symbolu literowym terenu)

Oznaczenia informacyjne



WYRYS ZE STUDIUM UWARUNKOWAŃ I KIERUNKÓW ZAGOSPODAROWANIA PRZESTRZENNEGO

przyjętego uchwałą Nr XXIII/196/2021 Rady Miejskiej w Lubieniu Kujawskim z dnia 23 lutego 2021 r. w sprawie zmiany studium uwarunkowań i kierunków zagospodarowania przestrzennego gminy Lubień Kujawski



Legenda

Strefy polityki przestrzennej (granice stref)

- MN/U mieszkaniowo-usługowa
- U usługowa
- PU produkcyjno-usługowa
- ZL lasy
- ZP* zieleni urządzonej
- W wód powierzchniowych
- KD-D* drogi publicznej klasy D - dojazdowej
- KD-L* drogi publicznej klasy L - lokalnej

Kierunki zmian w przeznaczeniu terenów

- MN/U zabudowa mieszkaniowa jednorodzinna i zagrodowa
- U zabudowa usługowa
- PU zabudowa produkcyjna i usługowa

Kierunki ochrony środowiska i jego zasobów oraz ochrony przyrody

- ZL lasy ochronne
- ZP* zieleni urządzonej

Kierunki rozwoju systemów komunikacji

- KD-D* droga publiczna klasy D - główna ruchu przyspieszonego
- KD-L* droga publiczna klasy L - lokalnej, klasy D - dojazdowej

Kierunki kształtowania robocizny i ładnej przestrzeni produkcyjnej

- PU1 obszar, na którym rozmieszczone będą urządzenia wytwarzające energię z odnawialnych źródeł energii (energii słonecznej o mocy przekraczającej 100 kW, w tym ze strefami ochronnymi związanymi z ograniczaniem w zabudowie oraz zagospodarowaniu i użytkowaniu terenu)

Oznaczenia ogólne

- granice sołectw
- wody ciekłe

Pozostałe oznaczenia

- obszary, na których rozmieszczone będą urządzenia wytwarzające energię z odnawialnych źródeł energii (energii słonecznej o mocy przekraczającej 100 kW, w tym ze strefami ochronnymi związanymi z ograniczaniem w zabudowie oraz zagospodarowaniu i użytkowaniu terenu)

Organ sporządzający: Burmistrz Lubienia Kujawskiego