

UCHWAŁA NR VII/46/2019
RADY MIEJSKIEJ W LUBIENIU KUJAWSKIM

z dnia 20 maja 2019 r.

w sprawie zaliczenia dróg do kategorii dróg gminnych.

Na podstawie art. 7 ust. 2 ustawy z dnia 21 marca 1985 r. o drogach publicznych (Dz. U. z 2018 r. poz. 2068, poz. 12 i poz. 317 oraz z 2019 r. poz. 698 i poz. 730), po zasięgnięciu opinii Zarządu powiatu we Włocławku, uchwała się, co następuje:

§ 1. 1. Następujące drogi położone na terenie Gminy Lubień Kujawski zaliczyć do kategorii dróg gminnych:

Lp.	Nazwa drogi	Przebieg drogi	długość	Numery działek
1.	Wola Dziańska	Od drogi gminnej nr 191419C do drogi stanowiącej dz. nr 32 obręb Dziańków	662 m	Działka nr 66 obręb Wola Dziańska
2.	Dziańków - Rębów	Od drogi powiatowej nr 2934C do granic gminy	1554 m	Działka nr 32 obręb Dziańków
3.	Świerna	Od drogi gminnej nr 191491C do drogi stanowiącej dz. nr 38 obręb Świerna	1170 m	Działka nr 52 i 44 obręb Świerna
4.	Morzyce - Kąty	Od drogi gminnej 191433C do granic gminy	1892 m	Działka nr 60 obręb Morzyce

2. Szczegółowe położenie i przebieg dróg wymienionych w ust. 1 jest oznaczone na mapach stanowiących załącznik do niniejszej uchwały.

§ 2. Wykonanie uchwały powierza się Burmistrzowi Lubienia Kujawskiego.

§ 4. Uchwała podlega ogłoszeniu w Dzienniku Urzędowym Województwa Kujawsko - Pomorskiego i podaniu do publicznej wiadomości poprzez ogłoszenie w Biuletynie Informacji Publicznej Urzędu Miejskiego w Lubieniu Kujawskim oraz w sposób zwyczajowo przyjęty na tablicy ogłoszeń.

§ 5. Uchwała wchodzi w życie po upływie 14 dni od dnia ogłoszenia w Dzienniku Urzędowym Województwa Kujawsko - Pomorskiego.

Przewodniczący Rady

Marek Małachowski



KOPIA MAPY EWIDENCYJNEJ

Skala 1:5000

Jednostka ewidencyjna : 04 1811 5 Lubień Kujawski
Obręb ewidencyjny : 0039 Wola Dziankowska
Numer działki ewid. : 66
Identyfikator zgłoszenia : GGN.6642. 797. 2019

Układ współrzędnych płaskich prostokątnych : 2000

Geodezyjny układ odniesienia : PL-ETRF2000 i PL-ETRF89

Godło mapy :

Poświadczam zgodność niniejszej kopii z treścią materiału państwowego zasobu geodezyjnego i kartograficznego

Organ prowadzący państwowy zasób geodezyjny i kartograficzny

STAROSTA WŁOCŁAWSKI

Nazwa materiału zasobu

kopia mapy ewidencyjnej

Identyfikator ewidencyjny materiału zasobu

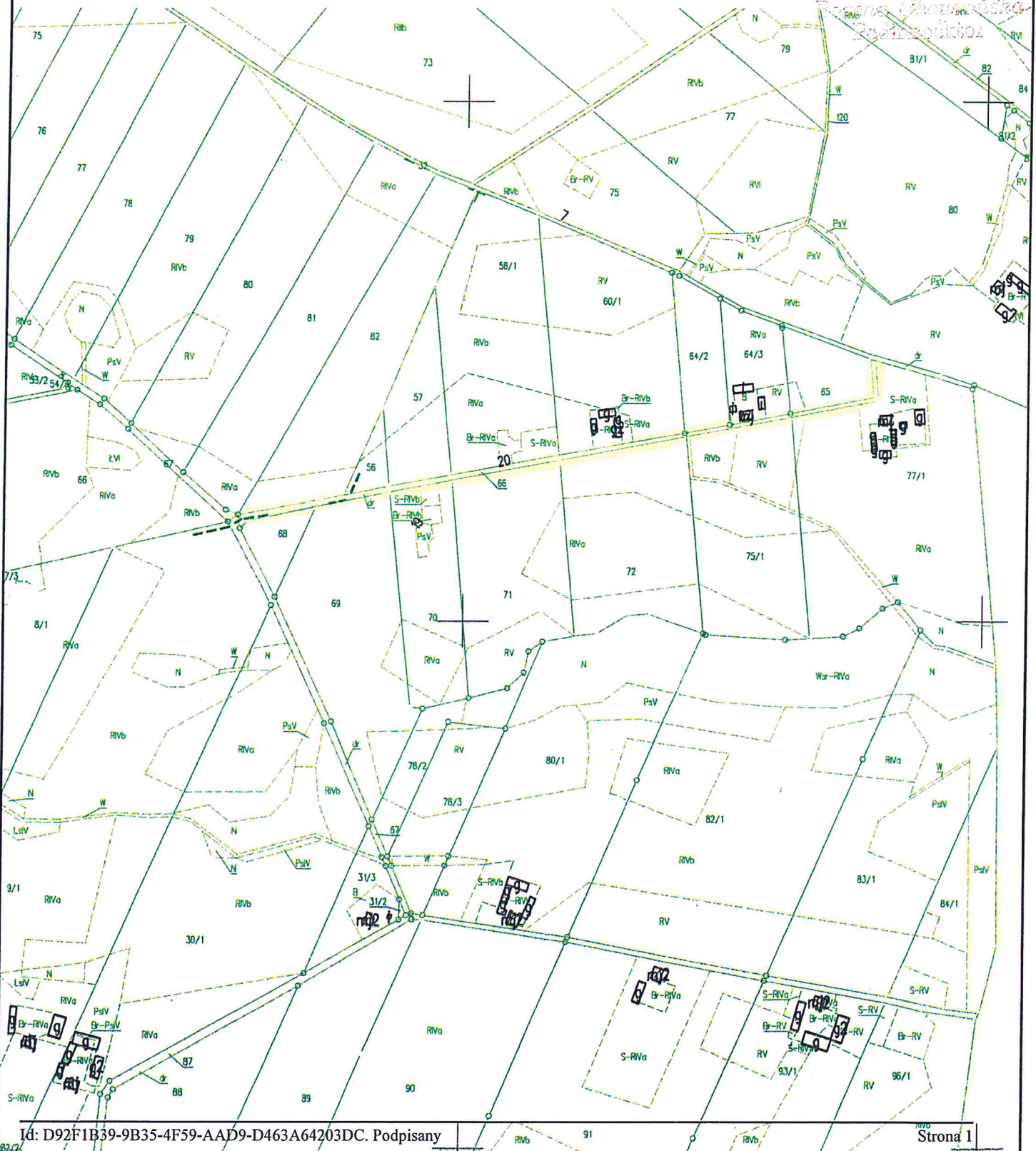
GGN.6642. 797. 2019

Data wykonania kopii

4.03.2019

Imię, nazwisko i podpis osoby reprezentującej organ

Kinga Jabłońska



KOPIA MAPY EWIDENCYJNEJ

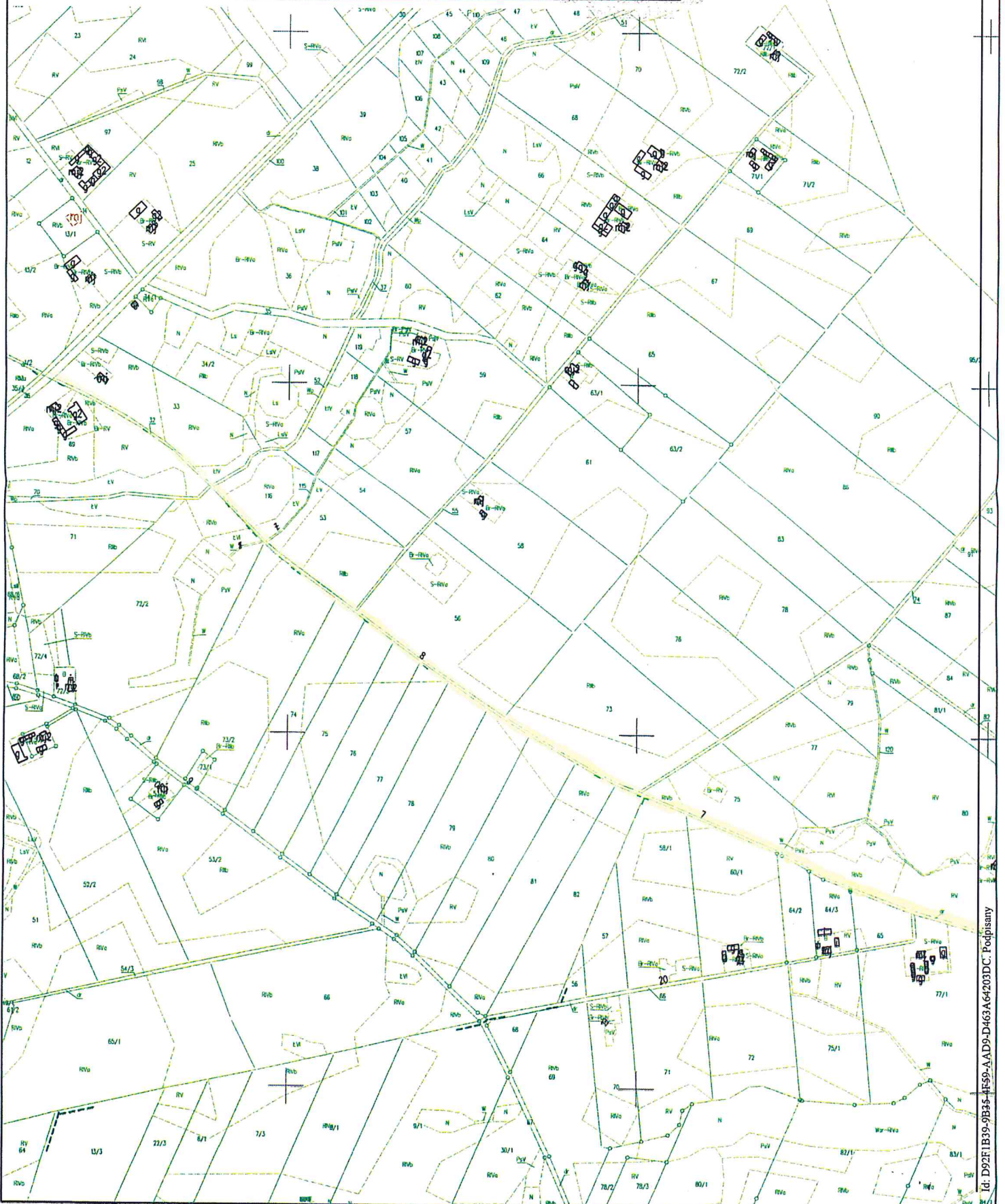
Skala 1:5000

Jednostka ewidencyjna : 041811 5 Lubień Kujawski
Obręb ewidencyjny : 0011 Dziankówek
Numer działki ewid. : 32
Identyfikator zgłoszenia : GGN.6642. 297.2019

Układ współrzędnych płaskich prostokątnych : 2000
Geodezyjny układ odniesienia : PL-ETRF2000 i PL-ETRF89
Godło mapy :

Poświadczam zgodność niniejszej kopii z treścią materiałów państwowego zasobu geodezyjnego i kartograficznego

Organ prowadzący państwowy zasób geodezyjny i kartograficzny	STAROSTA WŁOCŁAWSKI
Nazwa materiału zasobu	kopia mapy ewidencyjnej
Identyfikator ewidencyjny materiału zasobu	GGN.6642. 297.2019
Data wykonania kopii	4.03.2019
Imię, nazwisko i podpis osoby reprezentującej organ	Krzysztof Jabłarski



KOPIA MAPY EWIDENCYJNEJ

Skala 1:5000

Jednostka ewidencyjna : 041811 5 Lubień Kujawski
Obręb ewidencyjny : 0034 Świerna
Numer działki ewid. : 44, 52
Identyfikator zgłoszenia : GGN.6642.797.2019

Układ współrzędnych płaskich prostokątnych : 2000

Geodezyjny układ odniesienia : PL-ETRF2000 i PL-ETRF89

Godło mapy :

Poświadczam zgodność niniejszej kopii z treścią materiału państwowego zasobu geodezyjnego i kartograficznego

Organ prowadzący państwowy zasób geodezyjny i kartograficzny

STAROSTA WŁOCŁAWSKI

Nazwa materiału zasobu

kopia mapy ewidencyjnej

Identyfikator ewidencyjny materiału zasobu

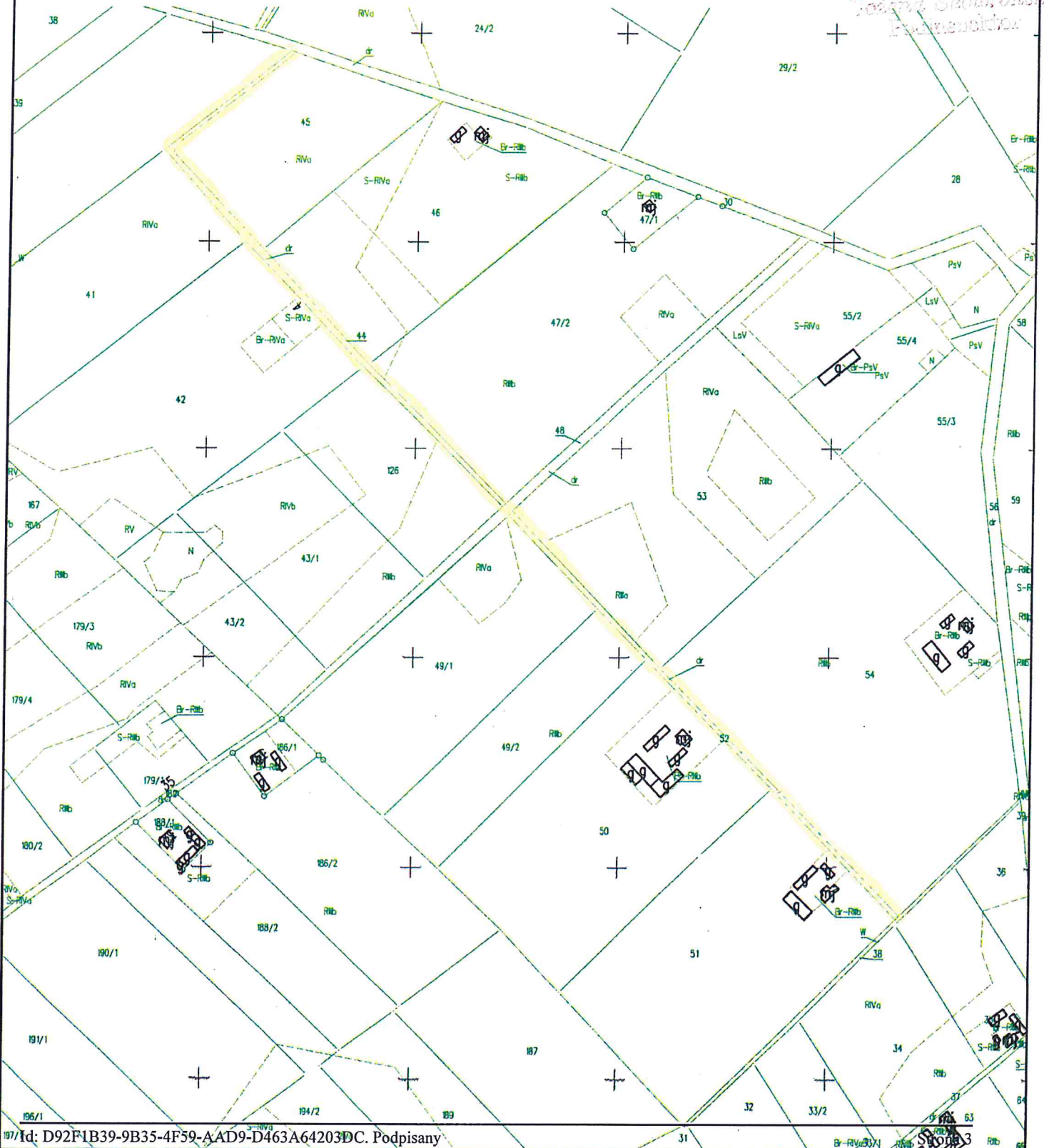
GGN.6642.797.2019

Data wykonania kopii

4.03.2019

Imię, nazwisko i podpis osoby reprezentującej organ

Kinga Jabłomska



KOPIA MAPY EWIDENCYJNEJ

Skala 1:5000

Jednostka ewidencyjna : 04 1811 5 Lubień Kujawski
Obręb ewidencyjny : 0026 Morzyce
Numer działki ewid. : 60
Identyfikator zgłoszenia : GGN.6642. 797. 2019

Układ współrzędnych płaskich prostokątnych : 2000

Geodezyjny układ odniesienia : PL-ETRF2000 i PL-ETRF89

Godło mapy :

Powiadza się zgodność niniejszej kopii z treścią materi
państwowego zasobu geodezyjnego i kartograficznego

Organ prowadzący państwowy zasób
geodezyjny i kartograficzny

STAROSTA WŁOCŁAWSKI

Nazwa materiału zasobu

kopia mapy ewidencyjnej

Identyfikator ewidencyjny materiału
zasobu

GGN.6642. 797. 2019

Data wykonania kopii

4.03.2019

Imię, nazwisko i podpis osoby
reprezentującej organ

K. Jabłońska
Kinga Jabłońska



Przewodniczący Rady

Marek Matachowski