

UCHWAŁA NR XXXI/291/2018
RADY MIEJSKIEJ W LUBIENIU KUJAWSKIM

z dnia 17 maja 2018 r.

w sprawie zaliczenia dróg do kategorii dróg gminnych.

Na podstawie art. 7 ust. 2 ustawy z dnia 21 marca 1985 r. o drogach publicznych (Dz. U. z 2017 r. poz. 2222, z 2018r., poz. 12, poz. 138, poz. 159, poz. 317), po zasięgnięciu opinii Zarządu powiatu we Włocławku, uchwala się, co następuje:

§ 1. Następujące drogi położone na terenie Gminy Lubień Kujawski zaliczyć do kategorii dróg gminnych:

Lp.	Nazwa drogi	Przebieg drogi	długość	Numery działek
1.	Kretkowo-Błonie	Od drogi gminnej nr 191432C do granicy gminy	630 m	Działka nr 47 obręb Błonie
2.	Bagno II	Od drogi gminnej nr 191420C do działki nr 111/10 obręb Bagno	153 m	Działka nr 111/3 obręb Bagno
3.	Bagno-Krzewie	Od drogi gminnej nr 191412C do drogi gminnej nr 191411C	766 m	Działka nr 74 obręb Bagno
4.	Kobyła Łąka	Od drogi powiatowej 2930C do działki nr 67 obręb Kobyła Łąka	755 m	Działka nr 69 obręb Kobyła Łąka
5.	Kaliska I	Od drogi gminnej nr 191477C do działki nr 247/6	234 m	Działka nr 247/8 obręb Kaliska
6.	Kaliska II	Od drogi gminnej nr 191477C do działki nr 239	102 m	Działka nr 247/2 obręb Kaliska
7.	Modlibórz	Od działki nr 5/2 obręb Modlibórz do działki nr 83/5 obręb Modlibórz	1507 m	Działka nr 7 i 66 obręb Modlibórz

2. Szczegółowe położenie i przebieg dróg wymienionych w ust. 1 jest oznaczone na mapach stanowiących załącznik do niniejszej uchwały.

§ 2. Wykonanie uchwały powierza się Burmistrzowi Lubienia Kujawskiego.

§ 3. Uchwała podlega ogłoszeniu w Dzienniku Urzędowym Województwa Kujawsko - Pomorskiego i podaniu do publicznej wiadomości poprzez ogłoszenie w Biuletynie Informacji Publicznej Urzędu Miejskiego w Lubieniu Kujawskim oraz w sposób zwyczajowo przyjęty na tablicy ogłoszeń.

§ 4. uchwała wchodzi w życie po upływie 14 dni od dnia ogłoszenia w dzienniku Urzędowym Województwa Kujawsko - Pomorskiego.

Przewodniczący Rady

Marek Małachowski

KOPIA MAPY SYTUACYJNO-WYSOKOŚCIOWEJ

Skala 1:2000

Jednostka ewidencyjna : 04 1811_5 Lubień Kujawski
Obręb ewidencyjny : 0006 Błonie
Numer działki ewid. : 47
Klasyfikacja ewidencyjna : GGN.6642.382.20 1B

Układ współrzędnych płaskich prost.: 2000 Układ wysokościowy: Kronstadt 60
Geodezyjny układ odniesienia PL-ETRF2000 i PL-ETRF89
Godło mapy:

Poświadczam się zgodność niniejszej kopii z treścią materiału państwowego zasobu geodezyjnego i kartograficznego

Organ prowadzący państwowy zasób geodezyjny i kartograficzny

STAROSTA WŁOCŁAWSKI

Nazwa materiału zasobu

kopia mapy syl.-wys.

Klasyfikacja ewidencyjna materiału zasobu

GGN.6642.382.20 1B

Data wykonania kopii

13.02.2018

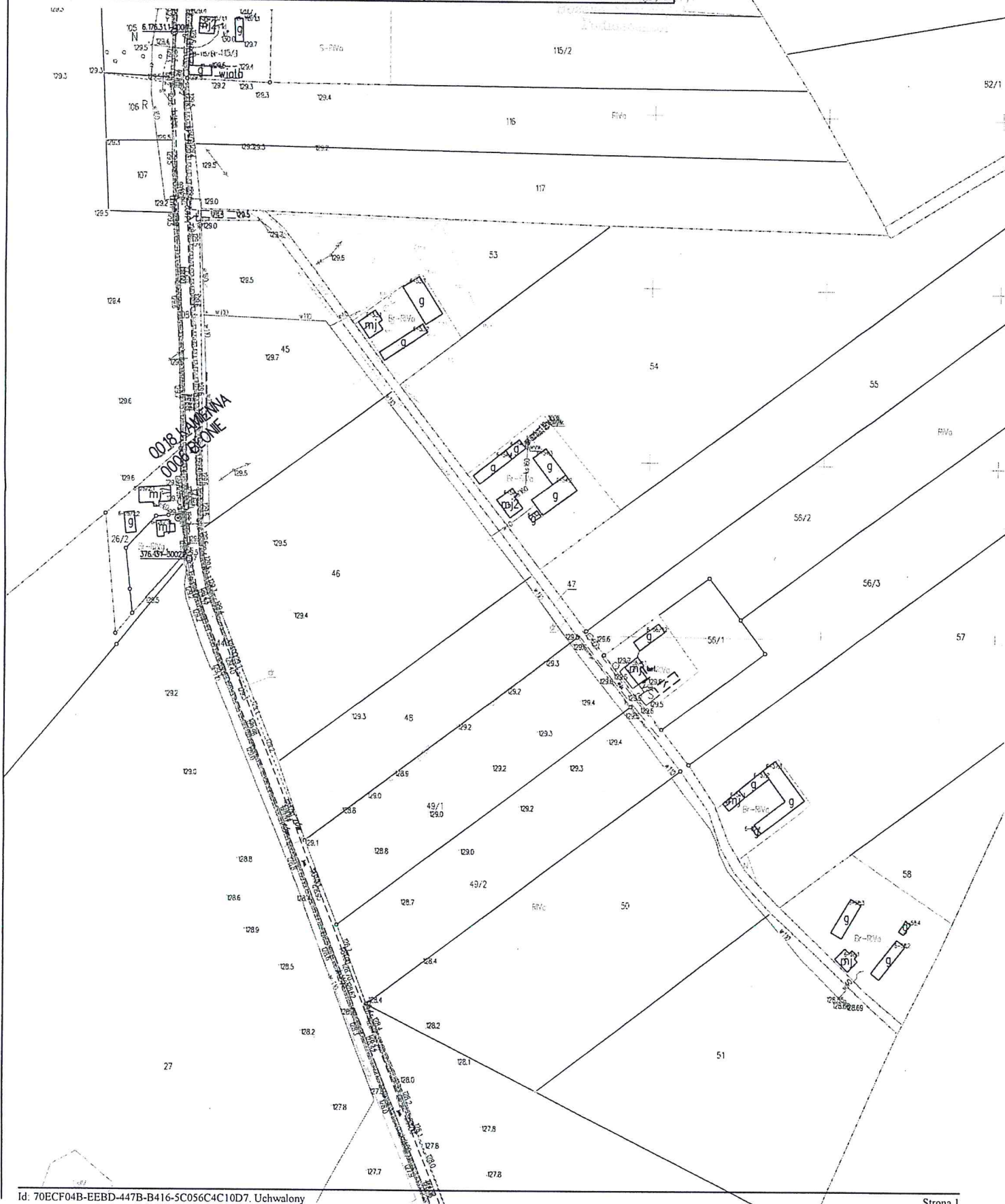
Imię, nazwisko i podpis osoby reprezentującej organ

Bożena Skowrońska

Nie wyklucza się istnienia w terenie innych - niż wykazanych na niniejszej mapie - urządzeń podziemnych, które nie były zgłoszone do inwentaryzacji lub o których brak jest informacji w instytucjach branżowych.

Projekt usytuowania sieci uzbrojenia terenu przedkłada do uzgodnienia inwestor.
Projekt ten powinien być sporządzony na kopii aktualnej mapy zasadniczej z opracowanymi geodezyjnie liniami rozgraniczającymi oraz osiami ulic i dróg jeżeli zostały ustalone w miejscowym planie zagospodarowania przestrzennego lub w decyzji o ustaleniu warunków zabudowy i zagospodarowania terenu.
(Rozp. M.G.P i B z dnia 02.05.2001 r. Dz.U.Nr 38, poz. 455 z 2001r. oraz Rozp. M.G.P i B z dnia 21.02.1995r. Dz.U.Nr 25, poz. 133 z 1995r.)

51



KOPIA MAPY SYTUACYJNO-WYSOKOŚCIOWEJ

Skala 1:1000

Jednostka ewidencyjna : 04 18 11_5 Lubień Kujawski
Obręb ewidencyjny : 002 Bagno
Numer działki ewid. : 66, 7
Identyfikator zgłoszenia : GGN.6642.382.2018

Układ współrzędnych płaskich prost.: 2000 Układ wysokościowy: Kronsztadt 60
Geodezyjny układ odniesienia PL-ETRF2000 i PL-ETRF89
Godło mapy:

Poświadczam się zgodność niniejszej kopii z treścią materiału państwowego zasobu geodezyjnego i kartograficznego

Organ prowadzący państwowy zasób geodezyjny i kartograficzny

STAROSTA WŁOCŁAWSKI

Nazwa materiału zasobu

kopia mapy syt.-wys.

Identyfikator ewidencyjny materiału zasobu

GGN.6642.382.2018

Data wykonania kopii

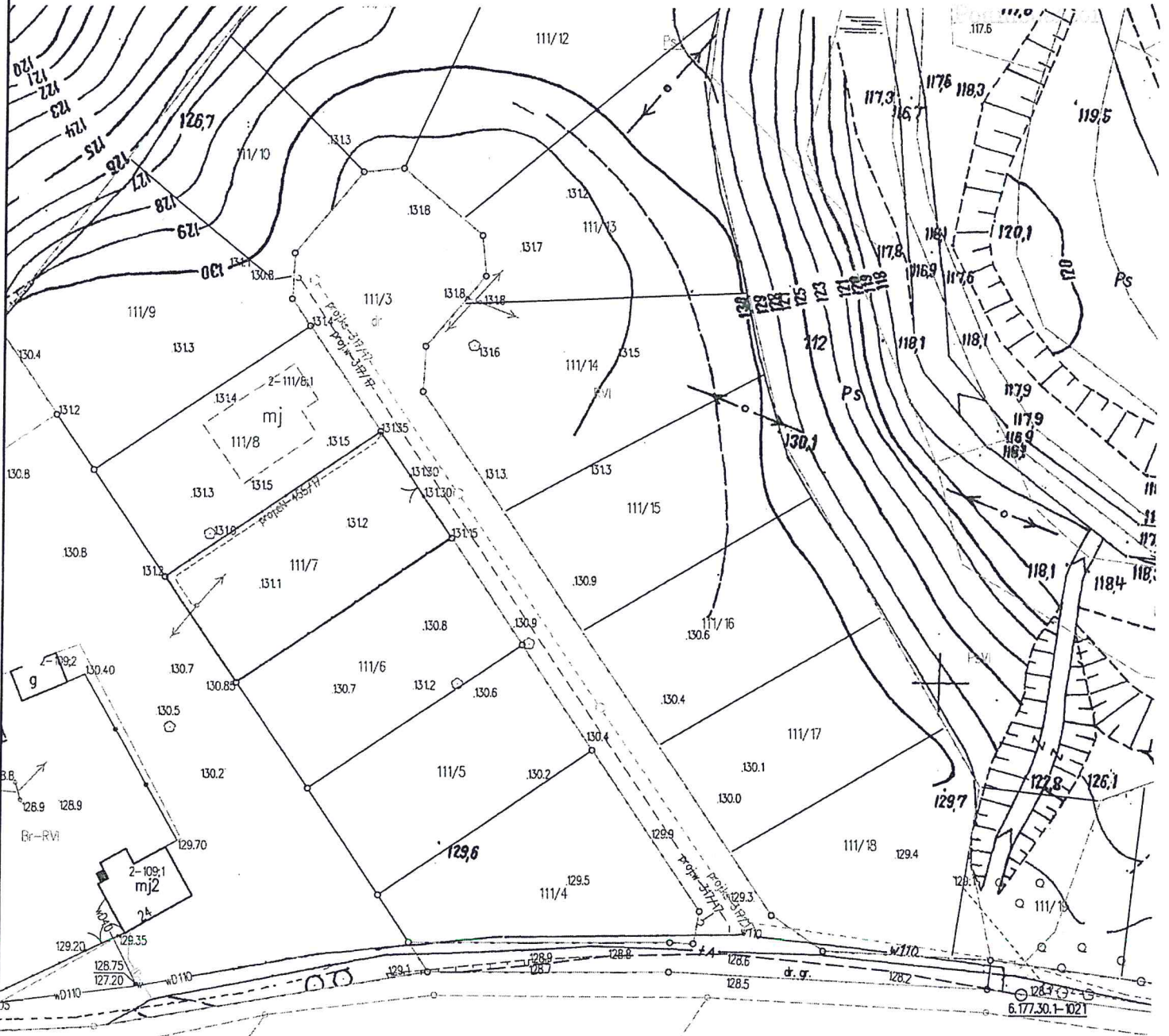
13.02.2018

Imię, nazwisko i podpis osoby reprezentującej organ

Bożena Skowronska

Nie
ninie
zglas
insty

Proje
uzgo
Proje
zasad
rozgi
w m
decy
terer
(Roz)
2001
133;



KOPIA MAPY SYTUACYJNO-WYSOKOŚCIOWEJ

Skala 1:2000

Jednostka ewidencyjna : 04 18 11 5 Lubień Kujawski

Obszary ewidencyjne : 0002 Bagno

Numer działki ewid. : 74

Identyfikator zgłoszenia : GGN.6642.382.20 18

Układ współrzędnych płaskich prost.: 2000 Układ wysokościowy: Krasztart 60

Geodezyjny układ odniesienia PL-ETRF2000 i PL-ETRF89

Godło mapy:

Podpisano się: sporządził: inżynier kopii z Inicjał materiału parawnego zespołu geodezyjnego i kartograficznego	STAROSTA WIECZLAWSKI
Organ prowadzący parafialny zespół geodezyjny i kartograficzny	kopia mapy syl.-wys.
Nazwa materiału zespołu	GN.6642.382.20 B
Identyfikator ewidencyjny materiału zespołu	11.02.20 B
Data wykonania kopii	Biuro Skaworska
Imię, nazwisko i podpis osoby reprezentującej organ	

Nie wyłącza się istnienia w terenie innych - nie wskazanych na niniejszej mapie - urządzeń podziemnych, które nie były zgłoszone do inwentaryzacji lub o których brak jest informacji w instytucjach branżowych.

Projekt ustrojenia sieci ubrojenia terenu przedkłada do uzgodnienia inwestor.

Projekt ten powinien być sporządzony na kopii aktualnej mapy zasadniczej z opracowanymi geodezyjnie liniami rozgraniczającymi oraz osiami ulic i dróg jeżeli zostały ustalone w miejscowym planie zagospodarowania przestrzennego lub w decyzji o ustaleniu warunków zabudowy i zagospodarowania terenu.

(Kozł. M.G.P. I B z dnia 02.05.2001 r. Dz.U.Nr. 38, poz. 455 z 2001r. oraz Rozp. M.G.P. I B z dnia 21.02.1995r. Dz.U.Nr. 25, poz. 133; 1995r.)



KOPIA MAPY SYTUACYJNO-WYSOKOŚCIUWEJ

Skala 1:1000

Jednostka ewidencyjna : 041811.5 Lubień Kujawski
Obszr ewidencyjna : 0017 Kaliska
Numer działki ewid. : 247/2, 247/8
Identyfikator zgłoszenia : GGN.6642.382.2018

Układ współrzędnych płaskich prost.: 2000 Układ wysokościowy: Kransztadt 60
Geodezyjny układ odniesienia PL-ETRF2000 i PL-ETRF89
Godło mapy:

Podawano się zgodność niniejszej kopii z treścią materiału państwowego zasobu geodezyjnego i kartograficznego	
Organ prowadzący państwowy zasób geodezyjny i kartograficzny	STAROSTA WŁOCŁAWSKI
Nazwa materiału zasobu	kopia mapy syl-wys.
Identyfikator ewidencyjny materiału zasobu	GGN.6642.382.2018
Data wykonania kopii	13.02.2018
Imię, nazwisko i podpis osoby reprezentującej organ	Bożena Skowrońska

Nie wyklucza się istnienia w terenie innych – niż wykazanych na niniejszej mapie – urządzeń podziemnych, które nie były zgłoszone do inwentaryzacji lub o których brak jest informacji w instytucjach branżowych.

Projekt usytuowania sied uzbrojenia terenu przedkłada do uzgodnienia inwestor.
Projekt ten powinien być sporządzony na kopii aktualnej mapy zasadniczej z opracowanymi geodezyjnie liniami rozgraniczającymi oraz osiami ulic i dróg jezdni zostały ustalone w miejscowym planie zagospodarowania przestrzennego lub w decyzji o ustaleniu warunków zabudowy i zagospodarowania terenu.
(Rozp. M.G.P i B z dnia 02.05.2001 r. Dz.U.Nr 38, poz. 455 z 2001r. oraz Rozp. M.G.P i B z dnia 21.02.1995r. Dz.U.Nr 25, poz. 133 z 1995r.)



KOPIA MAPY SYTUACYJNO-WYSOKOŚCIOWEJ

Skala 1:2000

Jednostka ewidencyjna : 041811.5 Lubiet Kujawski
 Obręb ewidencyjny : 0025 Modlibórz
 Numer działki ewid. : 66.7
 Identyfikator zgłoszenia : GGN.6642.382.20.18

Układ współrzędnych płaskich prost.: 2000 Układ wysokościowy: Krańczeni 60

Geodezyjny układ odniesienia PL-ETRF2000 i PL-ETRF89

Co do mapy:

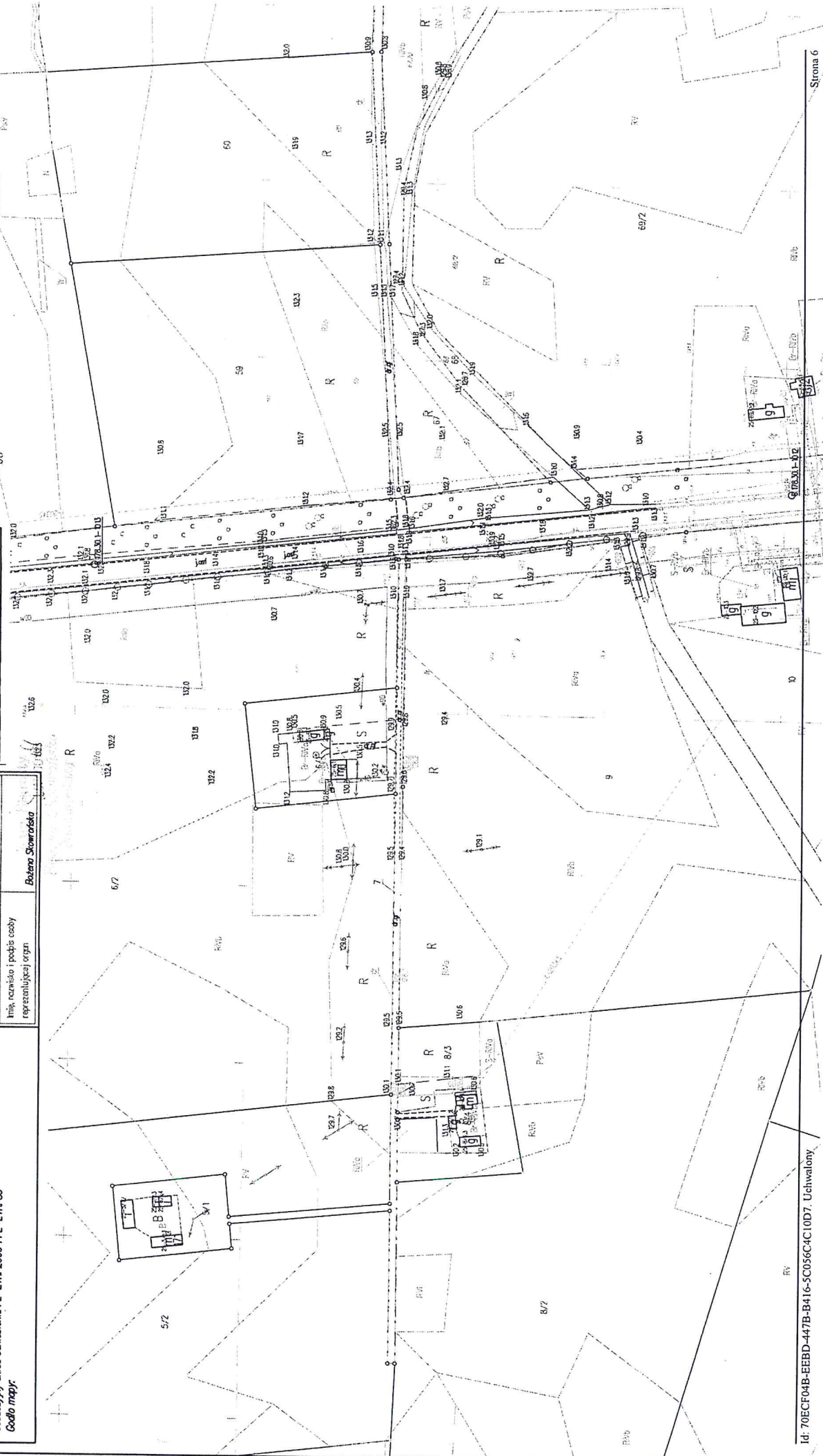
Pewnikdane oia zgodność niniejszej kopii z brudną materiądu parsi nowego zasobu geodezyjnego i kartograficznego	
Organ prowadzący podłewy zasob geodezyjny i kartograficzny	STAROSTA WŁOCŁAWSKO
Nazwa materii du zasobu	kopia mapy sft-mys
Identyfikator ewidencyjny materii du zasobu	GN.6642.382.20.B
Data wykonania kopii	11.02.2018
Imię, nazwisko i podpis osoby reprezentującej organ	Bożena Skowrońska

Nie wykruza się pinienia w terenie innych - niż wykazanych na niniejszej mapie - urządzeń, podziemnych, które nie były zgłoszone do inwentaryzacji lub o których brak jest informacji w inwentaryzacjach branżowych.

Projekt usytuowania sieci uzbrojenia terenu przekłada do uzgodnienia inwestor.

Projekt ten powinien być sporządzony na kopii aktualnej mapy zasadniczej z opracowanymi liniami rozgraniczającymi oraz osiami ulic i dróg, jeżeli zostały ustalone w miejscowym planie zagospodarowania przestrzennego lub w decyzji o ustaleniu warunków zabudowy i zagospodarowania terenu.

(Rozp. M.G.P. 18 z dnia 02.05.2001 r. Dz.U.Nr 39, poz. 455 z 2001r. oraz Rozp. M.G.P. 18 z dnia 21.07.1995r. Dz.U.Nr 25, poz. 133 z 1995r.)



KOPIA MAPY SYTUACYJNO-WYSOKOŚCIOWEJ

Skala 1:2000

Jednostka ewidencyjna : 041811.5 Lubień Kujawski
 Obręb ewidencyjny : 0025 Modlibórz
 Numer działki ewid. : 66, 7
 Identyfikator zgłoszenia : GSN.6642.382.2018

Układ współrzędnych płaskich prosz. 2000 Układ wysokościowy: Kroszki 60
 Geodezyjny układ odniesienia PL-ETRF 2000 i PL-ETRF 89
 Godło mapy:

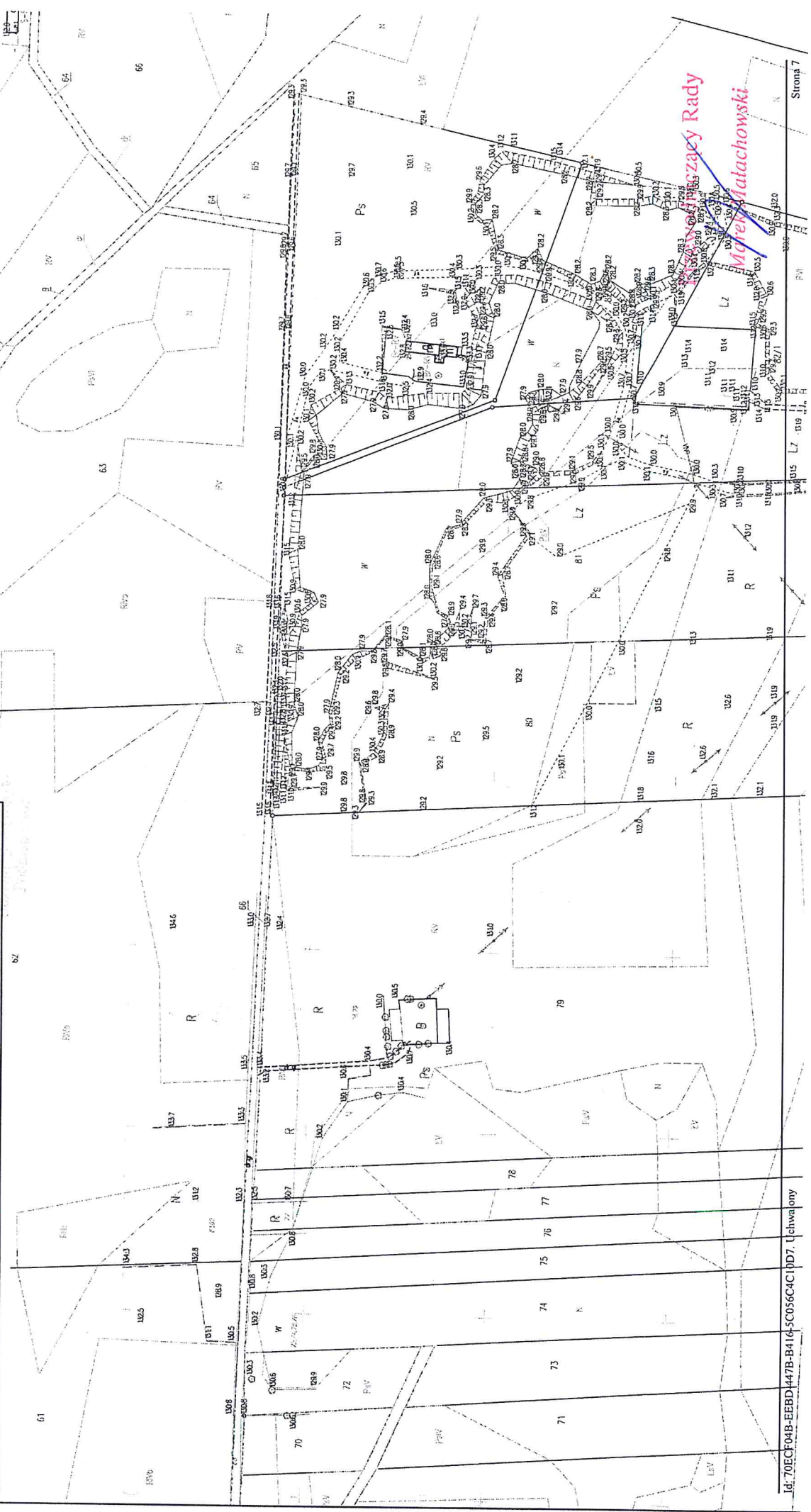
Przebieg linii sygnalizacyjnych i linii kolejowych		STAROSTA WŁOCŁAWSKI	
Opis prowadzący i kartograficzny	zobacz w załączniku	kopie mapy syt.-wys.	
Nazwa materiału zreszku		GSN.6642.382.2018	
Identyfikator ewidencyjny materiału zreszku		U.02.2018	
Data wykonania kopii		Barbara Stawarska	
Imię, nazwisko i podpis osoby reprezentującej organ			

Nie wyklucza się istnienia w terenie innych - niż wykazanych na niniejszej mapie - urządzeń podziemnych, które nie były zgłoszone do inwentaryzacji lub o których brakuje informacji w istniejących branżowych.

Projekt usytuowania sieci uzbrojenia terenu przedkłada do uzgodnienia inwestor.

Projekt ten powinien być sporządzony na kopii aktualnej mapy zasadniczej z opracowanymi geodezyjnymi liniami rozgraniczającymi oraz osiami ulic i dróg jeżeli zostały ustalone w miejscowym planie zagospodarowania przestrzennego lub w decyzji o ustaleniu warunków zabudowy i zagospodarowania terenu.

(Rozp. M.G.P. I B z dnia 02.05.2001 r. Dz.U. Nr 38, poz. 455 z 2001r. oraz Rozp. M.G.P. I B z dnia 21.02.1995r. Dz.U. Nr 25, poz. 133 z 1995r.)



Kopie mapy syt.-wys. z siedziby Zarzący Rady
 Marek Matachowski