



miasto Lubień Kujawski


pow. włocławski

woj. kujawsko - pomorskie

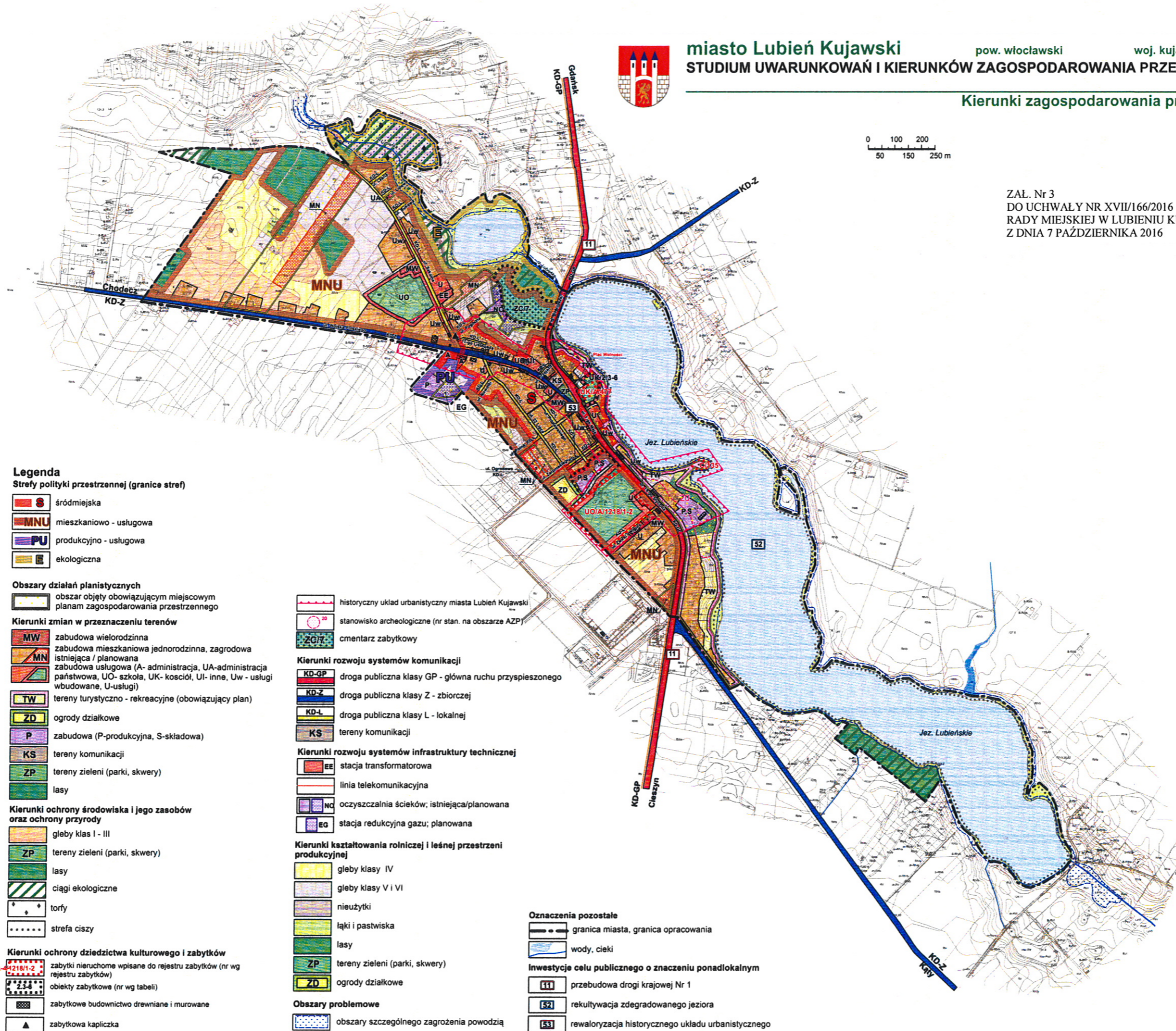
STUDIUM UWARUNKWAŃ I KIERUNKÓW ZAGOSPODAROWANIA PRZESTRZENNEGO

skala 1 : 5 000

Kierunki zagospodarowania przestrzennego



ZAL. Nr 3
DO UCHWAŁY NR XVII/166/2016
RADY MIEJSKIEJ W LUBIENIU KUJAWSKIM
Z DNIA 7 PAŹDZIERNIKA 2016



Legenda

Strefy polityki przestrzennej (granice stref)

- S** śródmiejska
- MNU** mieszkaniowo - usługowa
- PU** produkcyjno - usługowa
- E** ekologiczna

Obszary działań planistycznych

- obszar objęty obowiązującym miejscowym planem zagospodarowania przestrzennego

Kierunki zmian w przeznaczeniu terenów

- MW** zabudowa wielorodzinna
- MN** zabudowa mieszkaniowa jednorodzinna, zagrodowa istniejąca / planowana
- UO- szkoła, UK- kościół, UI- inne, Uw - usługi wbudowane, U-usługi**
- TW** tereny turystyczno - rekreacyjne (obowiązujący plan)
- ZD** ogrody działkowe
- P** zabudowa (P-produkcyjna, S-składowa)
- KS** tereny komunikacji
- ZP** tereny zieleni (parki, skwery)
- lasy

Kierunki ochrony środowiska i jego zasobów oraz ochrony przyrody

- gleby klas I - III
- ZP** tereny zieleni (parki, skwery)
- lasy
- ciągi ekologiczne
- torfy
- strefa ciszy

Kierunki ochrony dziedzictwa kulturowego i zabytków

- 2181-2** zabytki nieruchome wpisane do rejestru zabytków (nr wg rejestru zabytków)
- obiekty zabytkowe (nr wg tabeli)
- zabytkowe budownictwo drewniane i murowane
- zabytkowa kapliczka

- historyczny układ urbanistyczny miasta Lubień Kujawski
- 20** stanowisko archeologiczne (nr stan. na obszarze AZP)
- ZC/T** cmentarz zabytkowy

Kierunki rozwoju systemów komunikacji

- KD-GP** droga publiczna klasy GP - główna ruchu przyspieszonego
- KD-Z** droga publiczna klasy Z - zbiorczej
- KD-L** droga publiczna klasy L - lokalnej
- KS** tereny komunikacji

Kierunki rozwoju systemów infrastruktury technicznej

- EE** stacja transformatorowa
- linia telekomunikacyjna
- NC** oczyszczalnia ścieków; istniejąca/planowana
- EG** stacja redukcyjna gazu; planowana

Kierunki kształtowania rolniczej i leśnej przestrzeni produkcyjnej

- gleby klasy IV
- gleby klasy V i VI
- nieużytki
- łąki i pastwiska
- lasy
- ZP** tereny zieleni (parki, skwery)
- ZD** ogrody działkowe

Obszary problemowe

- obszary szczególnego zagrożenia powodzią

Oznaczenia pozostałe

- granica miasta, granica opracowania
- wody, ciek

Inwestycje celu publicznego o znaczeniu ponadlokalnym

- 11** przebudowa drogi krajowej Nr 1
- 52** rekultywacja zdegradowanego jeziora
- 53** rewitalizacja historycznego układu urbanistycznego

Przewodniczący Rady

Marek Małochowski



miasto Lubień Kujawski


pow. włocławski

woj. kujawsko - pomorskie

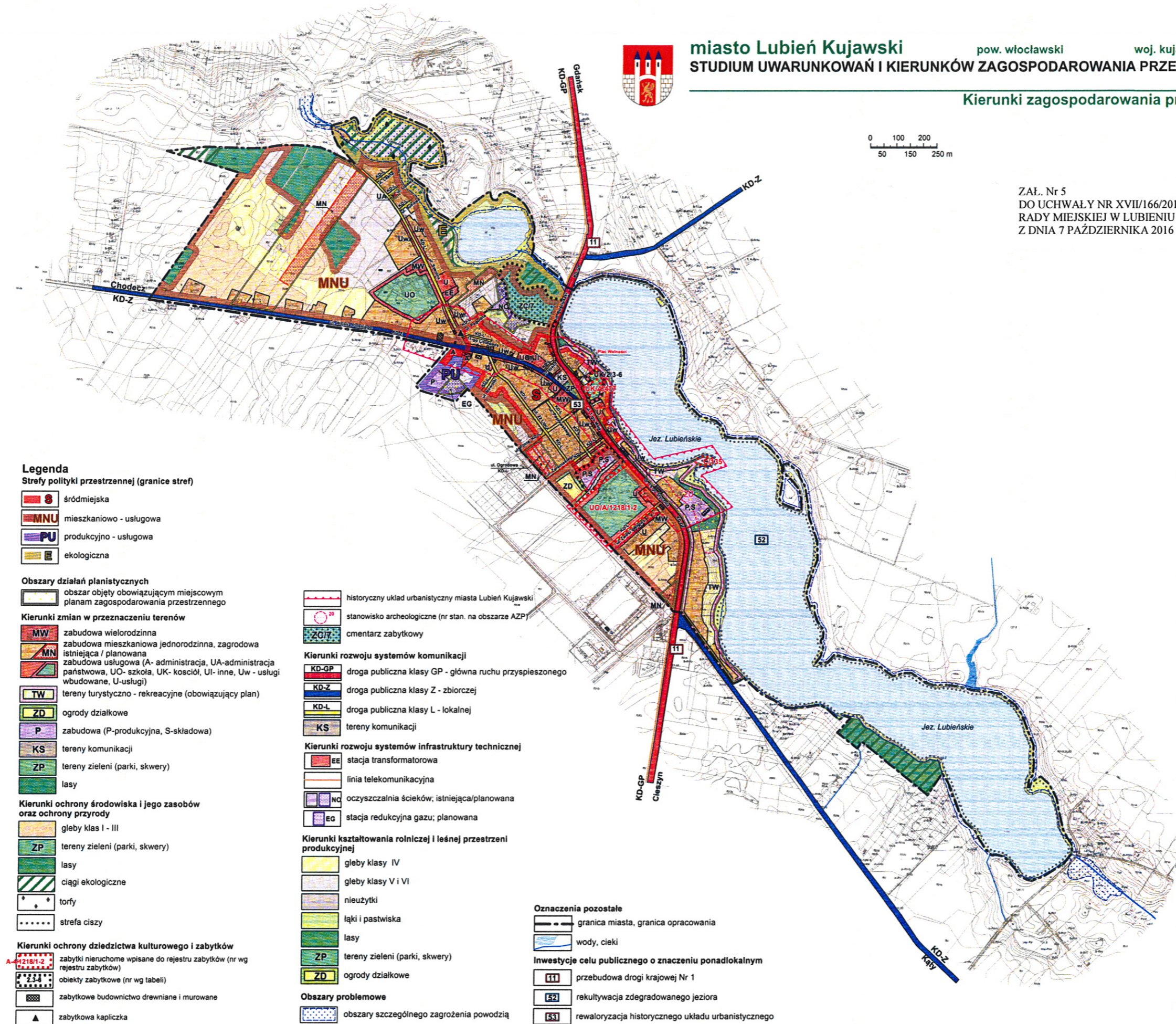
STUDIUM UWARUNKOWAŃ I KIERUNKÓW ZAGOSPODAROWANIA PRZESTRZENNEGO

skala 1 : 5 000

Kierunki zagospodarowania przestrzennego



Załącznik Nr 5
DO UCHWAŁY NR XVII/166/2016
RADY MIEJSKIEJ W LUBIENIU KUJAWSKIM
Z DNIA 7 PAŹDZIERNIKA 2016



Legenda

Strefy polityki przestrzennej (granice stref)

- S** śródmiejska
- MNU** mieszkaniowo - usługowa
- PU** produkcyjno - usługowa
- E** ekologiczna

Obszary działań planistycznych

- obszar objęty obowiązującym miejscowym planem zagospodarowania przestrzennego

Kierunki zmian w przeznaczeniu terenów

- MW** zabudowa wielorodzinna
- MN** zabudowa mieszkaniowa jednorodzinna, zagrodowa istniejąca / planowana
- UA** zabudowa usługowa (A- administracja, UA-administracja państwowa, UO- szkoła, UK- kościół, UI- inne, Uw - usługi wbudowane, U-usługi)
- TW** tereny turystyczno - rekreacyjne (obowiązujący plan)
- ZD** ogrody działkowe
- P** zabudowa (P-produkcyjna, S-składowa)
- KS** tereny komunikacji
- ZP** tereny zieleni (parki, skwery)
- lasy

Kierunki ochrony środowiska i jego zasobów oraz ochrony przyrody

- gleby klas I - III
- ZP** tereny zieleni (parki, skwery)
- lasy
- ciągi ekologiczne
- torfy
- strefa ciszy

Kierunki ochrony dziedzictwa kulturowego i zabytków

- A-4216/1-2** zabytki nieruchome wpisane do rejestru zabytków (nr wg rejestru zabytków)
- 2-3-6** obiekty zabytkowe (nr wg tabeli)
- zabytkowe budownictwo drewniane i murowane
- zabytkowa kapliczka

- historyczny układ urbanistyczny miasta Lubień Kujawski
- 20** stanowisko archeologiczne (nr stan. na obszarze AZP)
- ZC7** cmentarz zabytkowy

Kierunki rozwoju systemów komunikacji

- KD-GP** droga publiczna klasy GP - główna ruchu przyspieszonego
- KD-Z** droga publiczna klasy Z - zbiorczej
- KD-L** droga publiczna klasy L - lokalnej
- KS** tereny komunikacji

Kierunki rozwoju systemów infrastruktury technicznej

- EE** stacja transformatorowa
- linia telekomunikacyjna
- NC** oczyszczalnia ścieków; istniejąca/planowana
- EG** stacja redukcyjna gazu; planowana

Kierunki kształtowania rolniczej i leśnej przestrzeni produkcyjnej

- gleby klasy IV
- gleby klasy V i VI
- nieużytki
- łąki i pastwiska
- lasy
- ZP** tereny zieleni (parki, skwery)
- ZD** ogrody działkowe

Obszary problemowe

- obszary szczególnego zagrożenia powodzią

Oznaczenia pozostałe

- granica miasta, granica opracowania
- wody, cieki

Inwestycje celu publicznego o znaczeniu ponadlokalnym

- 11** przebudowa drogi krajowej Nr 1
- 52** rekultywacja zdegradowanego jeziora
- 53** rewitalizacja historycznego układu urbanistycznego

Przewodniczący Rady

Marek Małachowski