

UCHWAŁA NR XL/359/2022
RADY MIEJSKIEJ W LUBIENIU KUJAWSKIM

z dnia 22 grudnia 2022 r.

w sprawie zaliczenia drogi do kategorii dróg gminnych.

Na podstawie art. 7 ust. 2 ustawy z dnia 21 marca 1985 r. o drogach publicznych (Dz. U. z 2022 r. poz. 1693, z późn. zm.), po zasięgnięciu opinii Zarządu powiatu we Włocławku, uchwała się, co następuje:

§ 1. 1. Następującą drogę położoną na terenie Gminy Lubień Kujawski zaliczyć do kategorii dróg gminnych:

Lp.	Nazwa drogi	Przebieg drogi	długość	Numery działek
1.	Parkowa	Od działki nr 232/75 obręb Kaliska do działki nr 232/208 obręb Kaliska gm. Lubień Kujawski	238 mb	232/157

2. Szczegółowe położenie i przebieg dróg wymienionych w ust. 1 jest oznaczone na mapie stanowiącej załącznik do niniejszej uchwały.

§ 2. Wykonanie uchwały powierza się Burmistrzowi Lubienia Kujawskiego.

§ 3. Uchwała wchodzi w życie po upływie 14 dni od dnia ogłoszenia w Dzienniku Urzędowym Województwa Kujawsko - Pomorskiego.

Przewodniczący Rady

Marek Małachowski



POWIATOWY ZARZĄD DRÓG
we Włocławku z/s w Jarantowicach
37 - 350 CHOCEŃ

Tel.-fax: (054) 234 - 64 - 37 e-mail: pzd@list.pl
NIP: 333 - 24 - 25 - 234

Jarantowice 28.11.2022 r.

TO.450.79.2022

Zarząd Miejski
Lubienia Kujawskim
Data: 30.11.2022 2044
Znak sprawy
Sprawa została przydzielona
P. Domżał

Pan Marek Wiliński
Burmistrz Lubienia Kujawskiego

W odpowiedzi na Pana wniosek w sprawie wyrażenia opinii dotyczące zaliczenia do kategorii dróg gminnych dróg położnych na terenie gminy Lubień Kujawski w załączeniu przekazuje Uchwałę Zarządu Powiatu we Włocławku nr 721/22 z dnia 24 listopada 2022 r.

DYREKTOR
[Signature]
mgr inż. Tadeusz Wiliński

Załącznik:

Uchwała nr 221/22
Zarządu Powiatu we Włocławku
z dnia 24 listopada 2022r.

ZAB.0025.171.2022

**Uchwała Nr 721/22
Zarządu Powiatu we Włocławku
z dnia 24 listopada 2022 r.**

**w sprawie wyrażenia opinii o zaliczeniu drogi położonej na terenie gminy Lubień
Kujawski do kategorii dróg gminnych oraz ustaleniu jej przebiegu**

Na podstawie art. 7 ust. 2 ustawy z dnia 21 marca 1985 roku o drogach publicznych (t.j. Dz. U. z 2022 r. poz. 1693, 1768, 1783, 2185) **uchwała się, co następuje:**


§ 1. Opiniuje się pozytywnie i nie wnosi uwag do wniosku o zaliczenie do kategorii dróg gminnych drogi położonej na terenie gminy Lubień Kujawski, przebiegającej po działce o nr ewidencyjnym EGiB 232/157 w obrębie geodezyjnym Kaliska gmina Lubień Kujawski .

§ 2. Niniejszą uchwałą przekazuje się Burmistrzowi Lubienia Kujawskiego.


§ 3. Uchwała wchodzi w życie z dniem podjęcia.

Zarząd Powiatu w składzie:

1. Roman Gołębiewski




2. Jan Ambrożewicz



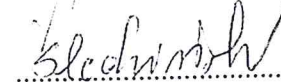
3. Agata Marta Wojtkowska



4. Jacek Roman Jabłoński



5. Grzegorz Śledziński




Uzasadnienie:

Burmistrz Lubienia Kujawskiego przedłożył wniosek o wyrażenie opinii Zarządu Powiatu we Włocławku w sprawie zaliczenia dróg położonych na terenie gminy Lubień Kujawski do kategorii dróg gminnych oraz nadania jej przebiegu. Zgodnie z art. 7 ust.2 ustawy z dnia 21 marca 1985 r. *o drogach publicznych* (t.j. Dz. U. z 2022 r. poz. 1693 z póź. zm.) niniejsza opinia jest niezbędna do podjęcia przez Radę Miejską w Lubieniu Kujawskim stosownej uchwały w tej sprawie.

Ponadto art. 7a ustawy o drogach publicznych stanowi, że organy właściwe w sprawach zaliczenia do kategorii i ustalenia przebiegu dróg, przekazując propozycje zaliczenia do kategorii lub propozycje ustalenia przebiegu dróg, wyznaczają termin do przedstawienia opinii, o których mowa w art. 7. Wyznaczony termin zgłaszania opinii nie może być krótszy niż 21 dni od dnia doręczenia propozycji do zaopiniowania. Niezłożenie opinii w przewidzianym terminie uznaje się za akceptację propozycji.

Uchwała nie rodzi skutków finansowych.



STANOWIĄ

Roman Gołębiewski

Przewodniczący Rady

Marek Małachowski



BURMISTRZ LUBIENIA KUJAWSKIEGO

ul. Wojska Polskiego 29, 87-840 Lubień Kujawski

tel: 54 284 30 89, 2
84 30 20; fax: 284-35-00; e-mail: inwestycje@lubienkujawski.pl

Lubień Kuj. 10.11.2022 r

DR.7210.2.2022

Zarząd Powiatu we Włocławku
ul. Cyganka 28
87 – 800 Włocławek

W oparciu o przepis art. 7 ust. 1 i art. 7a ust. 1 ustawy z dnia 21 marca 1985 r. o drogach publicznych (Dz. U. z 2021 r. poz. 1376 ze zm.) proszę o przedstawienie opinii w sprawie zaliczenia do kategorii dróg gminnych Gminy Lubień Kujawski drogi wymienionej w poniższej tabeli:

Lp.	Nazwa drogi	Przebieg drogi	długość	Numer działki
1.	Parkowa	Od działki nr 232/75 obręb Kaliska do działki 232/208 obręb Kaliska Gm. Lubień Kujawski.	238 mb	232/157

Położenie i przebieg oznaczone jest na mapie będącej załącznikiem do niniejszego pisma wraz z wypisem z rejestru gruntów działki stanowiącej drogę.

Droga ta stanowią uzupełnienie sieć dróg gminnych służących miejscowym potrzebą.

Z up. BURMISTRZA
Jakub Tomczak
ZASTĘPCA BURMISTRZA

STAROSTA WŁOCŁAWSKI

(nazwa organu wydającego dokument)

Nr kancelaryjny : GGN.6621.3536.2022

Województwo : KUJAWSKO-POMORSKIE

Powiat : WŁOCŁAWSKI

Jednostka ewidencyjna : 041811_5 LUBIEŃ KUJAWSKI - OBSZAR

Obręb : 0017 KALISKA

WYPIS Z REJESTRU GRUNTÓW

z dnia: 21.10.2022

Jednostka rejestrowa : G.488

Lp	Podmiot ewidencyjny	Charakter własności / władania	Udział
1	GMINA LUBIEŃ KUJAWSKI WOJSKA POLSKIEGO 29; 87-840 LUBIEŃ KUJAWSKI;	Własność	1/1
2	BURMISTRZ LUBIENIA KUJAWSKIEGO	Wykonywanie zadań zarządcy dróg publicznych	1/1

Numer działki	Położenie działki	Opis użytku	Oznaczenie użytków i konturów klasyfikac.	Pow. użytku [ha]	Pow. działki [ha]	Nr KW lub inny dokument własności
232/57	LOTNICZA	drogi	dr	1.7603	1.7603	WL1W/00062016/2
Id działki: 041811_5.0017.232/57						
232/157	KALISKA	drogi	dr	0.5122	0.5122	WL1W/00062016/2
Id działki: 041811_5.0017.232/157						

Razem powierzchnia działek :

2.2725 ha

Słownie : dwa ha. dwa tysiące siedemset dwadzieścia pięć m. kwadr.

Wypis zawiera dane według stanu na dzień : 21.10.2022

Sporządził : Ilona Radomska

Dokument niniejszy jest przeznaczony do dokonywania wpisu w księdze wieczystej

Z up. Starosty

Ilona Radomska
REPERENT

21.10.2022

(imię i nazwisko osoby reprezentującej organ

Województwo: kujawsko-pomorskie

Powiat: włocławski

Jednostka ewidencyjna: 0418-11-5-Lubień, Kujawski

Obwód ewidencyjny: 0017 Kaliska

Nr działki: 232/157

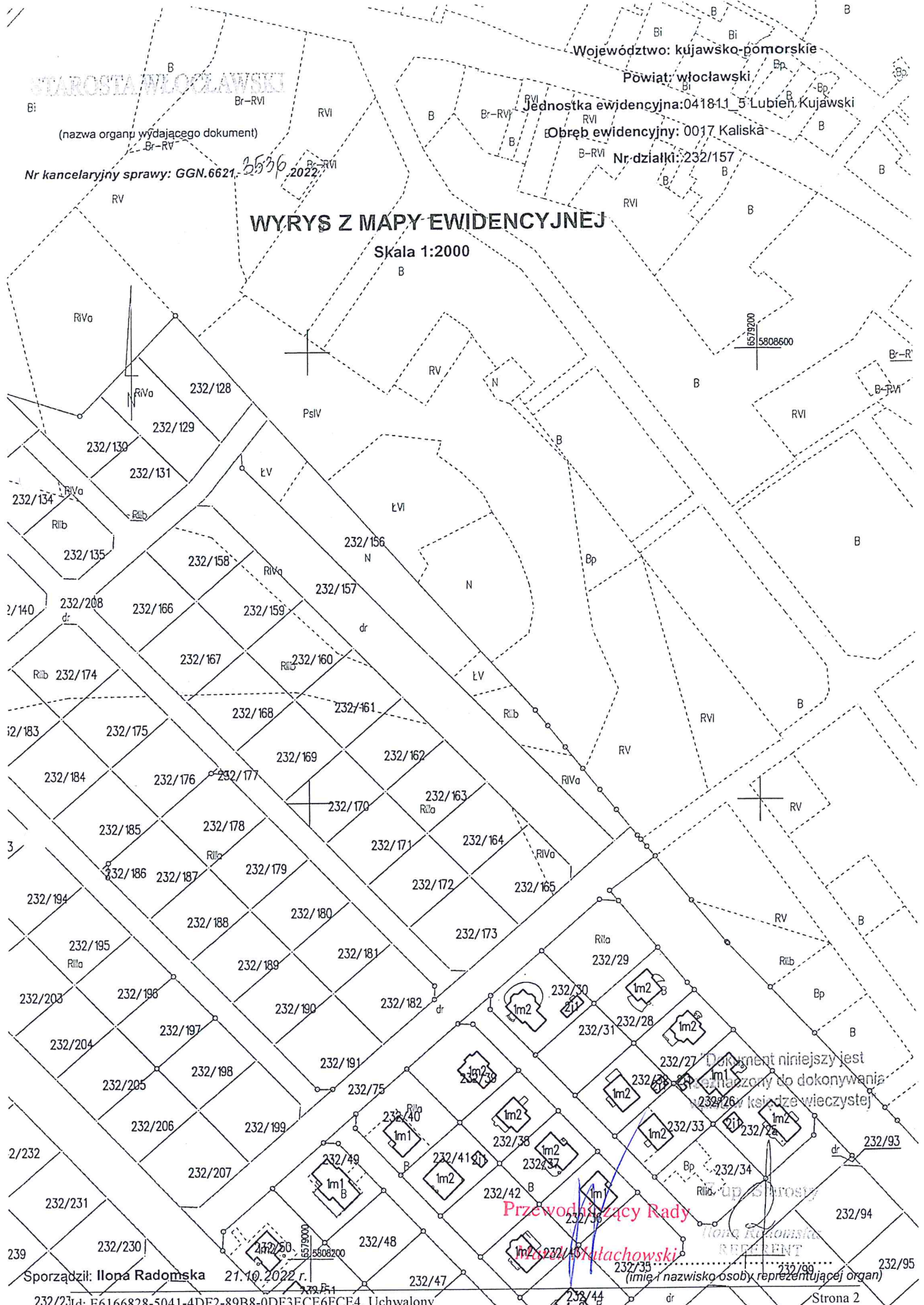
STAROSTA WŁOCŁAWSKI

(nazwa organu wydającego dokument)

Nr kancelaryjny sprawy: GGN.6621.5536.2022

WYRYS Z MAPY EWIDENCYJNEJ

Skala 1:2000



Dokument niniejszy jest przeznaczony do dokonywania kopii dzieł czystych

Przewodniczący Rady

Ilona Radomska

Sporządził: Ilona Radomska 21.10.2022 r.

Id: E6166828-5041-4DF2-89B8-0DF3ECE6FCE4. Uchwalony

Uzasadnienie

Zgodnie z art. 7 ustawy o drogach publicznych do dróg gminnych zalicza się drogi o znaczeniu lokalnym niezaliczone do innych kategorii, stanowiące uzupełniającą sieć dróg służących miejscowym potrzebom, z wyłączeniem dróg wewnętrznych.

Zaliczenie do kategorii dróg gminnych następuje w drodze uchwały rady gminy po zasięgnięciu opinii właściwego zarządu powiatu. Powyższa działka stanowi własność Gminy Lubień Kujawski.

Wobec powyższego podjęcie niniejszej uchwały jest zasadne.

Przewodniczący Rady

Marek Małachowski